









































- | | | | |
|---|--|---|---|
|  | Arbre remarquable à protéger (art. L.151-19) |  | Lignes de référence dugabaiant |
|  | Bâtimens remarquables (art. L.151-19) |  | Espaces Boises Classés à protéger (art. L.113-1) |
|  | Cônes de visibilité (art. L.151-19) |  | Espace Boisé Classé à créer (art. L.113-1) |
|  | Cônes de visibilité - inconstructible (art. L.151-19) |  | Patrimoine paysager (art. L.151-19) |
|  | Petits patrimoines paysagers (art. L.151-19) |  | Bandes paysagères (art. L.151-19) |
|  | Changements de destination vers l'habitat (art. L.151-11) |  | Emploiment réserve (art. L.151-41) |
|  | Interdiction de changements de destination pour les hébergements hôteliers et touristiques et les établissements de restauration |  | Orientaion d'Aménagement et de Programmation (art. L.151-7) |
|  | Linéaires commerciaux (art. L.151-16) |  | Périmètres de centralité commerciale (art. L.151-16) |
|  | Hales et talus protégés (art. L.151-23) |  | Zones Non Aedificandi (art. R.151-31) |
|  | Mur d'intérêt patrimonial protégé (art. L.151-19) |  | Périmètre de g. art. L.151-41 |
|  | Alignement ligne de référence |  | Servitude de milté sociale (art. L.151-41) |
|  | Alignements d'arbres à protéger (art. L.151-23) |  | Zone de p. exemption de prescription archéologique |
|  | Chemins domaniaux créés à créer ou à conserver (art. L.151-38) |  | Zones humides protégées (art. L.121-23) |
|  | Ligne préservation de l'habitat |  | Submersion marine : zone de dissipation de l'énergie à l'arrière du système de protection |
|  | Marges de recul aux voies classées à grande circulation |  | Submersion marine : aéra fort |
|  | Limites de zones humides |  | Submersion marine : aéra moyen |
|  | Espaces proches du rive (art. L.121-13) |  | Submersion marine : aéra futur |

Zonage

- | | | | |
|---|--|---|-------------------------------|
|  | Zones Naturelles |  | Zones Urbaines et A Urbaniser |
|  | Zones Agricoles |  | Zones d'Activités |
| | Secteurs de Taille et de Capacité d'Accueil Limité | | Zone A Urbaniser à long terme |

Éléments de description des différentes zones

[illegible]

Liste des emplacements réservés

N°	Vocation	Commune	Destinataire	Superficie (m²)
384	Équipement	Ville-Guingalan	Commune	1091

