







































- | | | | |
|-------------------------------------------------------------------------------------|-----------------------------------------------------------------------------------------------------------------------------|-------------------------------------------------------------------------------------|---------------------------------------------------------------------------------------------|
|  | Arbre remarquable à protéger (art. L151-19) |  | Lignes de référence dugabriel |
|  | Bâtimens remarquables (art. L151-19) |  | Espaces Boises Classes à protéger (art. L113-1) |
|  | Cônes de visibilité (art. L151-19) |  | Espace Boisé Classe à créer (art. L113-1) |
|  | Cônes de visibilité - Inconstructible (art. L151-19) |  | Patrimoine paysager (art. L151-19) |
|  | Petits patrimoines construits (art. L151-19) |  | Banades paysannes (art. L151-19) |
|  | Changemens de destination vers l'habitat (art. L151-11) |  | Emplacement reserve (art. L151-44) |
|  | Intercitions de changemens de destination pour les hebergemens hôtellers et touristiques des établissements de restauration |  | Orientation d'amenagement et de Programmation (art. L151-7) |
|  | Lineaires commerciaux (art. L151-16) |  | Perimetres de centrale commerciale (art. L151-16) |
|  | Haies et talus proteges (art. L151-23) |  | Zones Non Aedificandi (art. R151-33) |
|  | Mur d'intereit patrimonial protege (art. L151-19) |  | Perimetre de gre (art. L151-41) |
|  | Alignement ligne de reference |  | Servitude de moite sociale (art. L151-41) |
|  | Alignemens d'arbres à proteger (art. L151-23) |  | Zone de dispotion de prescription archeologique |
|  | Changemens d'usage des sols ou à conserver (art. L151-38) |  | Zones humides proteges (art. L121-23) |
|  | Lineaire preservation de l'habitat |  | Submerison marine : zone de dissipation de l'energie à l'interieur du systeme de protection |
|  | Marges de recul aux voies classées à grande circulation |  | Submerison marine : alea fort |
|  | Limites de humides |  | Submerison marine : alea moyen |
|  | Espaces proches du rivage (art. L121-13) |  | Submerison marine : alea tuer |

Zonage

- | | | | |
|-------------------------------------------------------------------------------------|----------------------------------------------------|-------------------------------------------------------------------------------------|-------------------------------|
| | Zones Naturelles | | Zones Urbaines et A Urbaniser |
| | Zones Agricoles | | Zones d'Activités |
|  | Secteurs de Taille et de Capacité d'Accueil Limité |  | Zone A Urbaniser à long terme |

Éléments de description des différentes zones

[illegible]

Liste des emplacements réservés

N°	Vocation	Commune	Destinataire	Superficie (m²)
239	Stationnement	Plumaugat	Commune	335
240	Stationnement	Plumaugat	Commune	367
241	Liaison douce	Plumaugat	Commune	174
242	Voirie	Plumaugat	Commune	254
243	Equipement	Plumaugat	Commune	412
244	Stationnement	Plumaugat	Commune	127

